










ORDENACION ESTRUCTURAL

 LIMITE DE SUELO URBANO	 LIMITE DE SECTOR
 LIMITE DE SUELO URBANIZABLE	 LIMITE UNIDAD DE ACTUACION
 SUELO URBANO CONSOLIDADO	 LIMITE DE OBRA PUBLICA ORDINARIA
 UNIDADES DE ACTUACION EN SUELO URBANO	 UNIDADES DE ACTUACION (OPO) EN SUELO URBANO
UA/SU-1.1 Unidad de actuación (UA)	OPO/SU-1.1 Unidad de actuación (OPO)
UA/SU-1.2 Unidad de actuación (UA)	OPO/SU-1.2 Unidad de actuación (OPO)
UA/SU-1.3 Unidad de actuación (UA)	OPO/SU-1.3 Unidad de actuación (OPO)
UA/SU-1.4 Unidad de actuación (UA)	OPO/SU-1.4 Unidad de actuación (OPO)
UA/SU-1.5 Unidad de actuación (UA)	OPO/SU-1.5 Unidad de actuación (OPO)
UA/SU-1.6 Unidad de actuación (UA)	OPO/SU-1.6 Unidad de actuación (OPO)
UA/SU-1.7 Unidad de actuación (UA)	
UA/SU-1.8 Unidad de actuación (UA)	
	 SECTOR EN SUELO URBANIZABLE
	SECTOR SUB-1.1 Sector

Equipo Redactor:

Jesús Boraita Hermosell (Arquitecto Superior)  
 Eugenio Casillas Ruiz (Arquitecto Superior)  
 Jesús Boraita Narvaez (Arquitecto Superior)

Base Cartográfica:

Fecha de Redacción: 2.018  
 Aprobación Inicial:  
 Aprobación Final:


PLAN GENERAL

PLANO:

ORDENACIÓN 3

DE  
 ACEUCHAL  
 ---  
 BADAJOZ

CLASIFICACION DEL SUELO,  
 DEL NUCLEO Y ALINEACIONES

Consejería de Fomento, Vivienda,  
 Ordenación del Territorio y Turismo  
 Dirección General de Transportes,  
 Ordenación del Territorio y Urbanismo  
  
 JUNTA DE EXTREMADURA